

Государственное казенное учреждение Краснодарского края
«Кубаньземконтроль»
350062, г. Краснодар, ул. Воровского, 233, офис 22

Акт обследования земельного участка № 678

«19» ноября 2019 года

10-00
(час. мин.)

ст. Полтавская
(место составления)

В соответствии с Уставом ГКУ КК «Кубаньземконтроль», планом по контролю за эффективным использованием земельных участков, находящихся в государственной собственности Краснодарского края на территории муниципального образования Красноармейский район на ноябрь 2019 года и распоряжением заместителем директора ГКУ КК «Кубаньземконтроль» № 11/07-п от 25.10.2019 года главным специалистом ГКУ КК «Кубаньземконтроль» Кривега Валентиной Михайловной.

(должность)

(фамилия, имя, отчество)

В присутствии Акимкиной Оксаны Викторовны (доверенность №42 от 18.11.2019г.), проведено обследование земельного участка находящегося в государственной собственности Краснодарского края с кадастровым номером 23:13:0106031:31 площадью 1500 кв.м., находящегося по адресу: Краснодарский край, Красноармейский район, ст. Полтавская, ул. Элеваторная, 61.

(Краснодарский край, район (город), поселок, село, станица, улица, другие адресные ориентиры)

В результате обследования установлено следующее:

земельный участок из земель земли населенных пунктов

(категория земель)

с видом разрешенного использования - для ведения личного подсобного хозяйства

(вид разрешенного использования земельного участка)

Предоставлен: ГБУ СО КК «Красноармейский ПНИ», директор Куцевол Виталий Александрович, ИНН 2336005166.

(фамилия, имя, отчество гражданина, индивидуального предпринимателя без образования юридического лица)

Юридический адрес: Краснодарский край, Красноармейский район, пос. Октябрьский, ул. Школьная, 11.

(город, поселок, село, станица, улица, другие адресные ориентиры)

на основании свидетельства о государственной регистрации права постоянного бессрочного пользования от 18.10.2012 г. 23-АЛ № 120536

(правоустанавливающие, правоудостоверяющие документы)

На момент проверки на земельном участке площадью 1500 кв.м. размещен разрушенный дом. Санитарное состояние земельного участка удовлетворительное.

(указать для каких целей фактически используется земельный участок и состояние использования земельного участка на момент проверки)

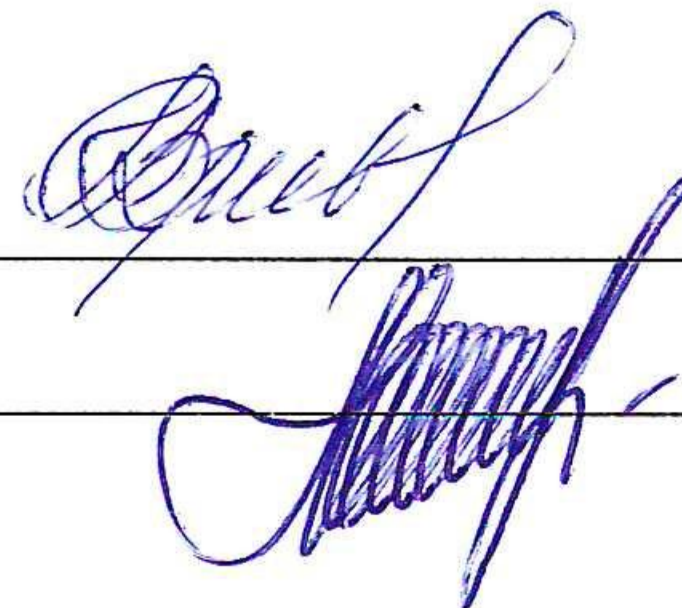
Дополнительные сведения о земельном участке:

На земельном участке расположен разрушенный жилой дом общей площадью 21,2 кв.м.

(здания, строения, сооружения, в том числе подземные, их принадлежность, функциональное назначение, характеристики)

Платежные документы об оплате за использование земельного участка не представлены.

Гл. специалист
ГКУ КК «Кубаньземконтроль»



В.М.Кривега

Землепользователь

О.В.Акимкина

Права на объекты недвижимости (при их наличии) удостоверяются следующими документами: Свидетельство о государственной регистрации права от 18.10.2012 г. 23-АЛ № 120535 (жилой дом).

(наименование и реквизиты правоустанавливающих, правоудостоверяющих и иных документов)

Выводы и предложения по результатам обследования земельного участка:

Нарушений земельного законодательства не выявлено.


Главный специалист
ГКУ КК «Кубаньземконтроль»



(подпись)

В.М. Кривега
(ф.и.о)


С содержанием акта ознакомлен:



(подпись)

О.В.Акимкина
(должность, Ф.И.О.)

Экземпляр акта получил



(подпись)

О.В.Акимкина
(должность, Ф.И.О.)